






MAPA DA POPULAÇÃO ATIVA POR SETOR DE ATIVIDADE (%)

Mapa 8

Legenda

Sector de Actividade por Freguesia. 2011

-  Sector Primário
-  Sector Secundário
-  Sector Terciário
-  Limites Administrativos



Fontes/Bases:
 IGP 2003; CAOP 2010; GEORISK 2012
 PDM 2007; GTF 2005-2014; ICNF 2014

Projeção Retangular de Gauss
 Elipsóide Hayford Datum Lisboa
 Coordenadas Hayford - Gauss

